











LEGENDA




-  VOI SIETE QUI
-  PERCORSI OPERAZIONI ANTINCENDIO
-  VERSO QUADRO ELETTRICO PRINCIPALE
-  VERSO INTERCETTAZIONE GAS
-  VERSO INTERCETTAZIONE ACQUA
-  VERSO ATTACCO V.F.F.

-  PUNTO RACCOLTA
-  CHIUSURA GENERALE GAS
-  ATTACCO V.F.F.
-  VALVOLA ACQUA
-  QUADRO ELETTRICO PRINCIPALE

PER ISOLARE COMPLETAMENTE GLI EDIFICI A E B (PALAZZINA CENTRALE) E' NECESSARIO AGIRE SUGLI APPOSITI SEZIONATORI DELLA RETE ENEL E DEL GRUPPO DI CONTINUITA' POSTI SUL QUADRO ELETTRICO PRINCIPALE RAGGIUNGIBILE SEGUENDO IL PERCORSO RAPPRESENTATO IN ARANCIO SULLA PRESENTE PIANTA

DOTTING GIUSEPPINA BRAMATO
DOTT. PAOLO BERGER

LEGENDA

-  accesso al compresorio
-  edifici esistenti
-  verde di completamente (aiuole) all'interno del compresorio



ISTITUTO NAZIONALE DI OCEANOGRAFIA
E DI GEOFISICA SPERIMENTALE - OGS

Borgo Giulio Cesare, 42/C - 34010 Sgonico (Trieste) - TEL. +39 040 314011/1151X - +39 040 327207
Cod. Fisc. e Part. IVA: 00055503027 - e-mail: mlabon@ogs.it - <http://www.ogs.it/italian/>

PIANTA DELL'EMERGENZA COMPRESORIO

DATA: Febbraio 2011
DIRETTORIO: ING. BARNELO, DOTT. P. BERGER